ARCHICAD VERSÃO EDUCACIONAL

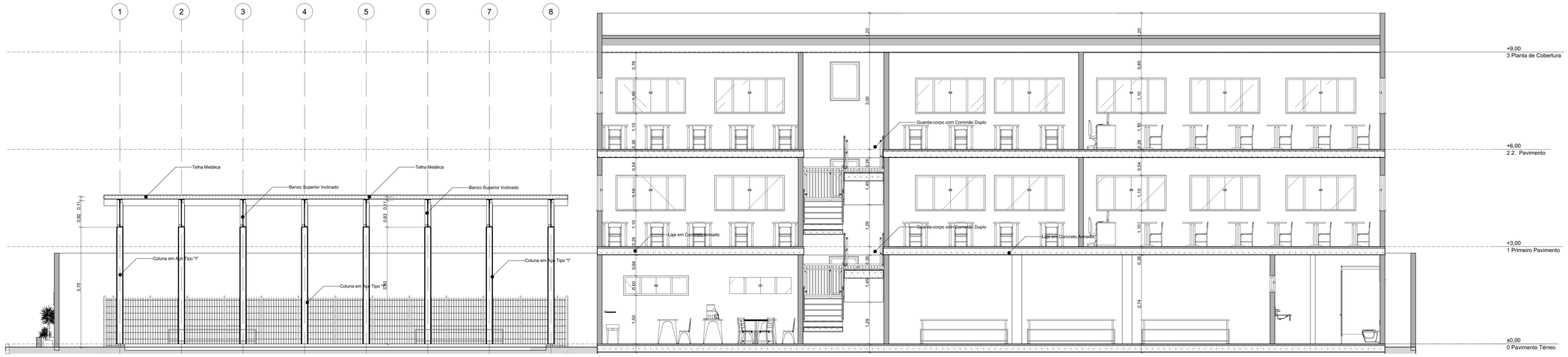

05 Corte AA
Escala: 1:50

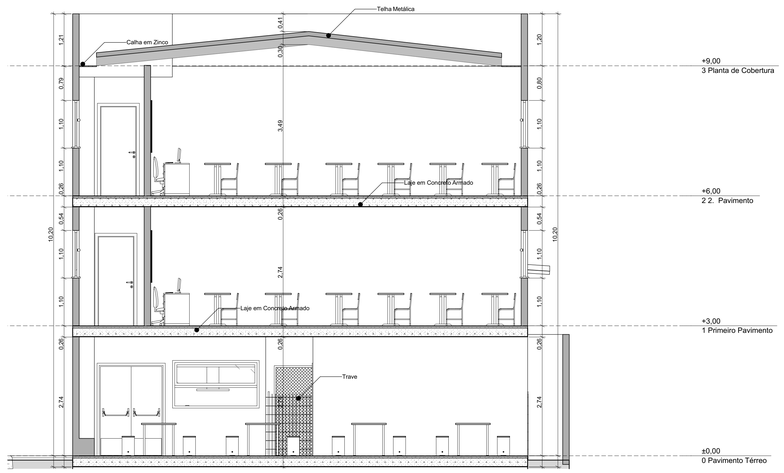

06 Corte BB
Escala: 1:50

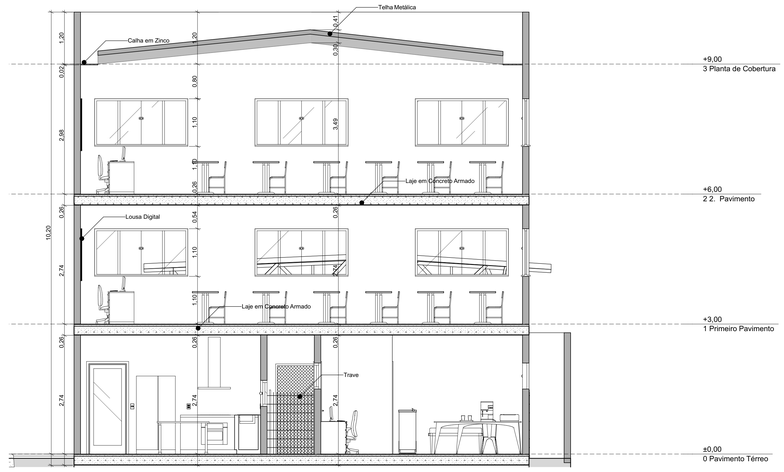

07 Corte CC
Escala: 1:50

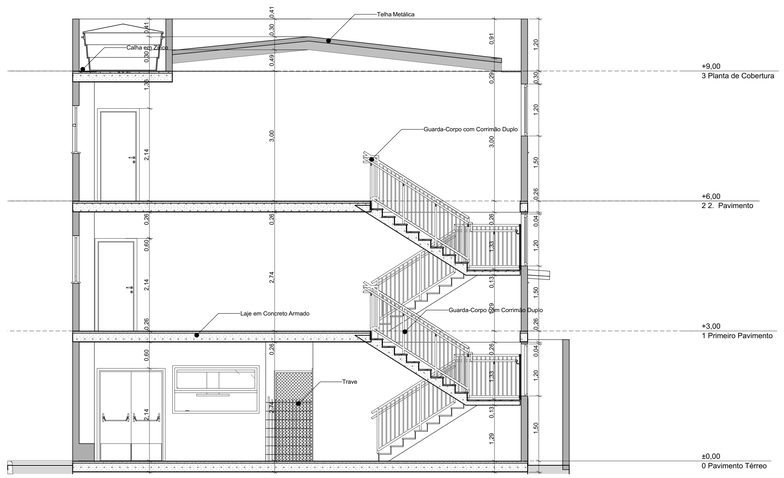

08 Corte DD
Escala: 1:50

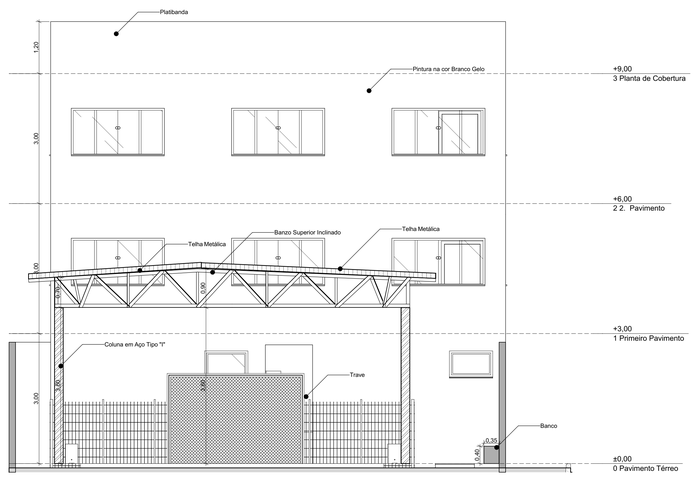

09 Corte EE
Escala: 1:50

PROJETO
U E PREFEITO CÉSAR LEAL

ENDEREÇO
#Endereço Completo do Terreno

CIDADE
#Cidade do Terreno

ESTADO
#Estado do Terreno

CLIENTE
#Nome Completo do Cliente

ARQUITETO
Carlos Claudio Morais Silva
#Nº Registro do Projetista

FASE PROJETO
#SubID #Nome Subconjunto

ESCALA
1:50, 1:1, 1:100

DIMENSÃO DA FOLHA
A0

CONTEÚDO
CORTE AA; BB; CC; DD; EE, ELEVAÇÃO 01

RESPONSÁVEL
#Primeiro Nome do Projetista

DATA
17/11/2022

FOLHA
03/04

ARQUIVO DIGITAL
ESCOLA 2 PAV..pln

REVISÃO
#RevID