ARCHICAD VERSÃO EDUCACIONAL

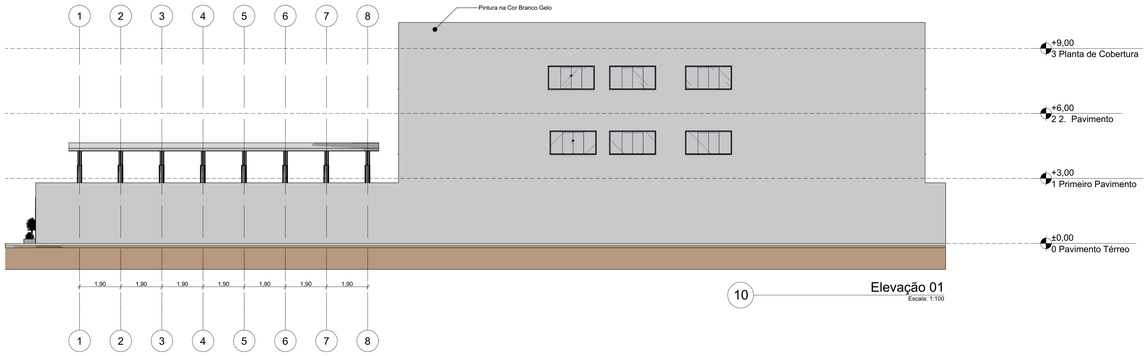

10 Elevação 01
Escala: 1:100

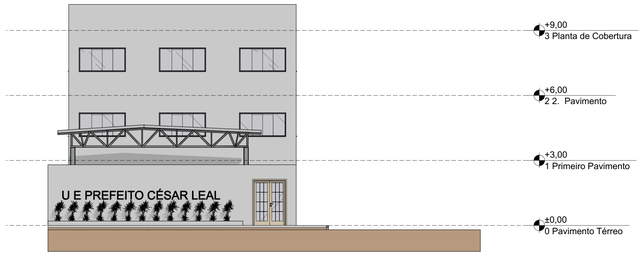

13 Elevação 04
Escala: 1:100

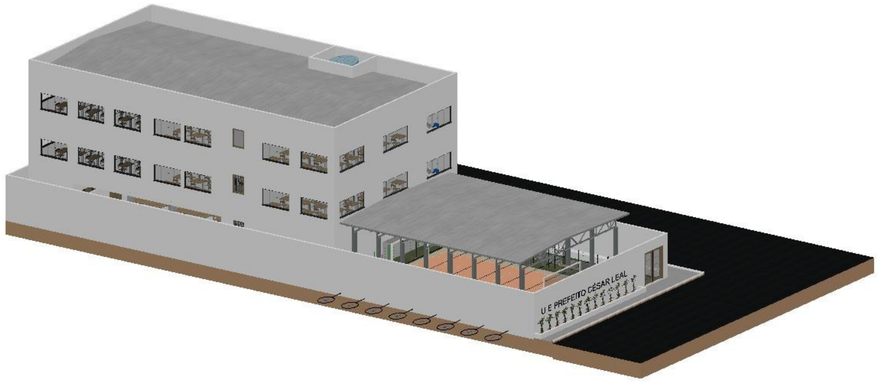

14 Perspectiva Axonométrica Genérica 01
Escala: 1:100

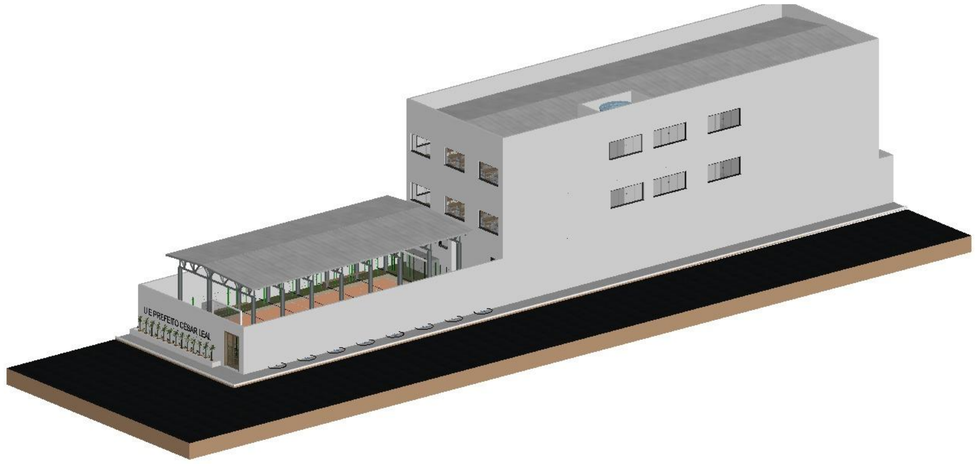

15 Perspectiva Axonométrica Genérica - 02
Escala: 1:100

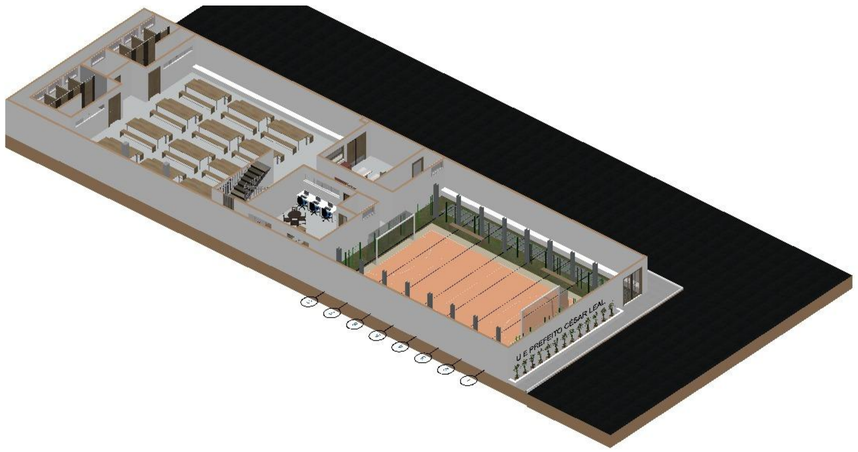

17 Perspectiva Axonométrica Genérica - 04
Escala: 1:100



16 Perspectiva Axonométrica Genérica - 03
Escala: 1:100

PROJETO
U E PREFEITO CÉSAR LEAL

ENDEREÇO
#Endereço Completo do Terreno

CIDADE
#Cidade do Terreno

ESTADO
#Estado do Terreno

CLIENTE
#Nome Completo do Cliente

ARQUITETO
Carlos Claudio Morais Silva
#Nº Registro do Projetista

FASE PROJETO
#SubID #Nome Subconjunto

ESCALA
1:50, 1:1, 1:100

DIMENSÃO DA FOLHA
A0

CONTEÚDO
ELEVAÇÃO 01; 02, PRESPECTIVAS

RESPONSÁVEL
#Primeiro Nome do Projetista

DATA
17/11/2022

FOLHA
04/04

ARQUIVO DIGITAL
ESCOLA 2 PAV..pln

REVISÃO
#RevID