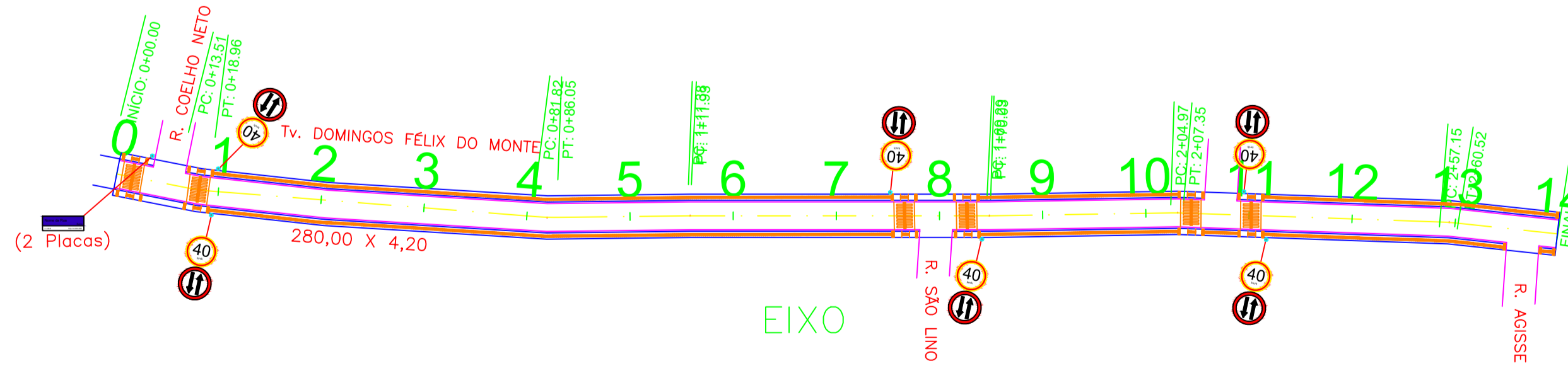
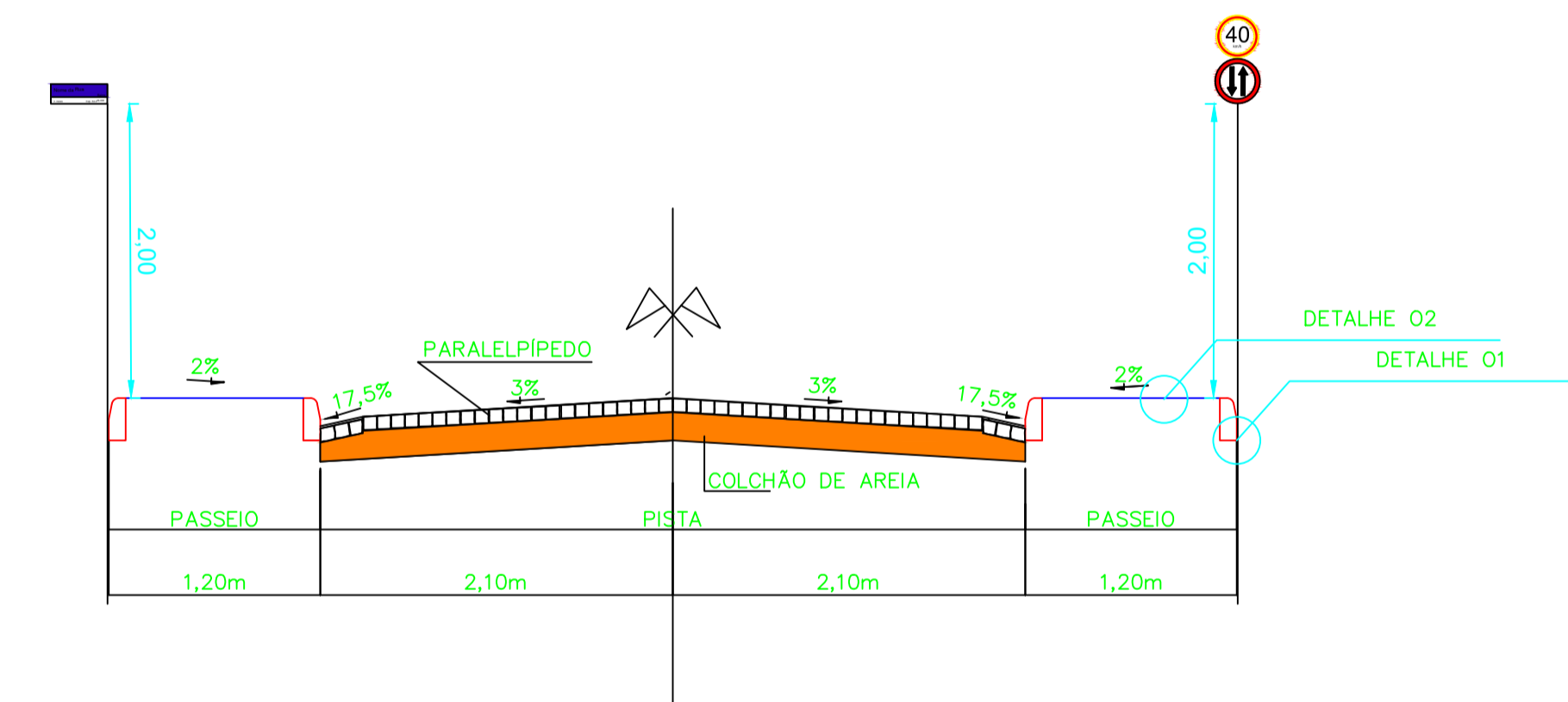
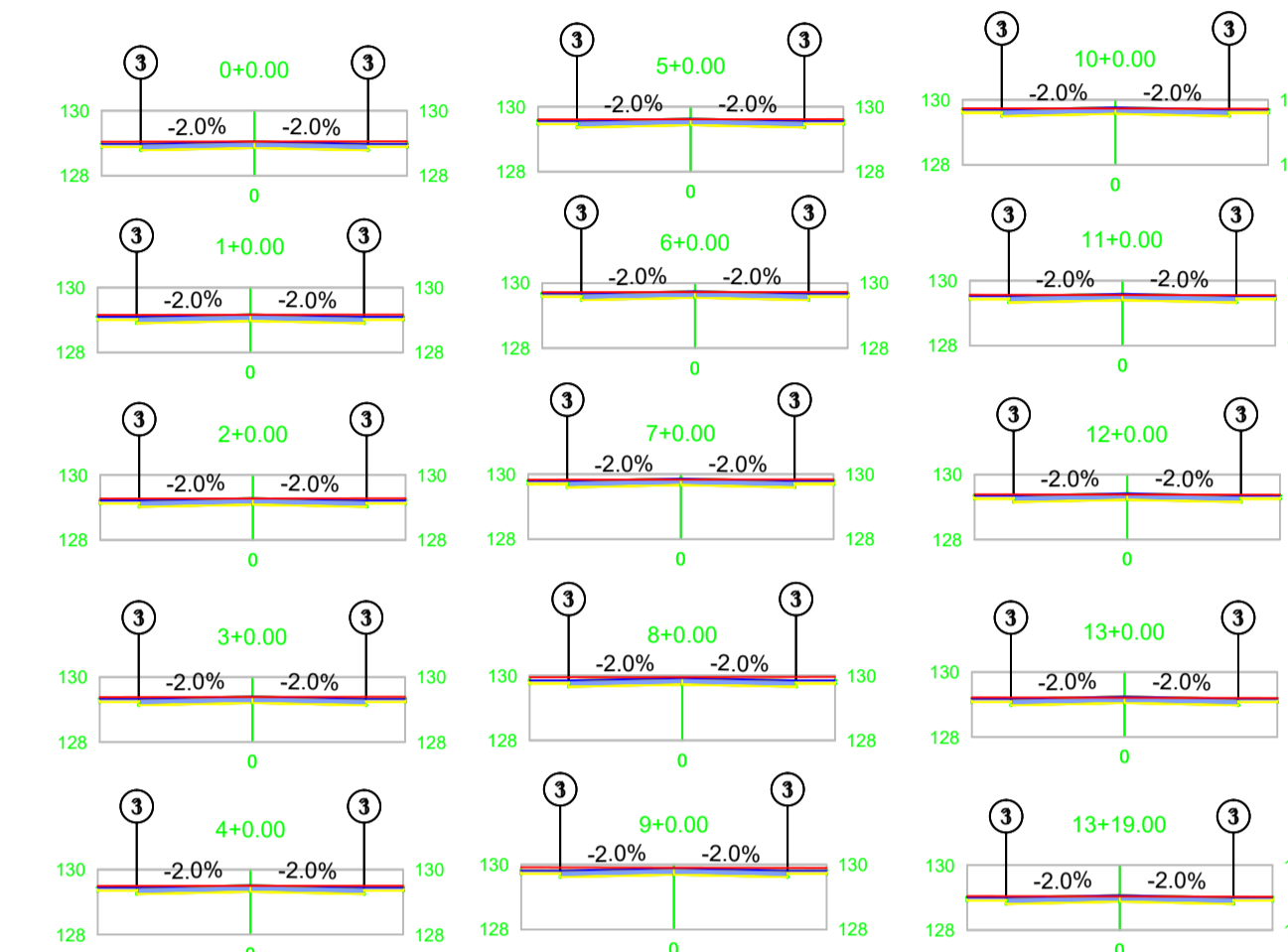
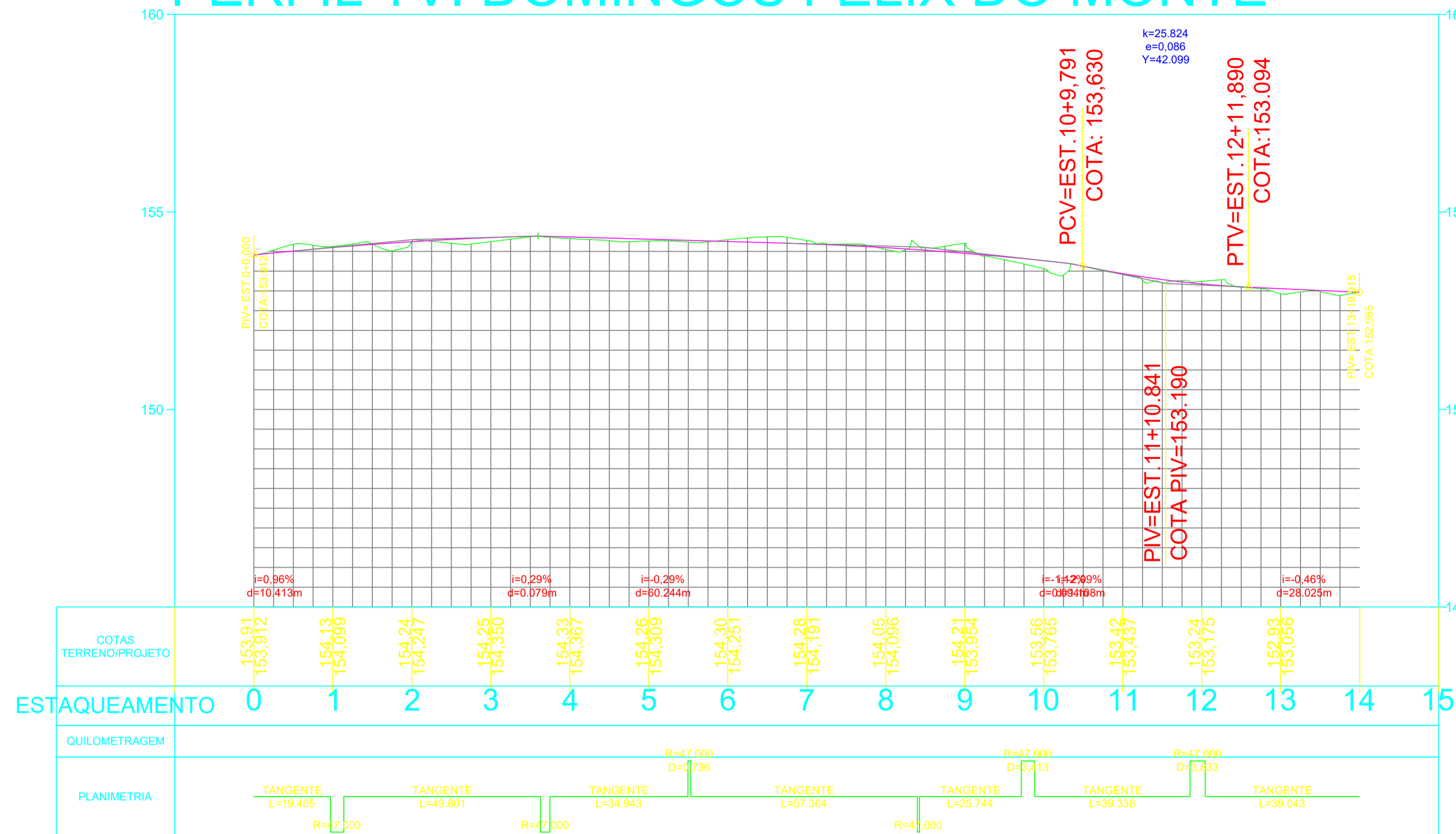


PERFIL TV. DOMINGOS FÉLIX DO MONTE



QUADRO RESUMO POR RUAS SINALIZAÇÃO VERTICAL

PLACAS	CÓDIGO	QTD
	R-1	00
	R-19	06
	R-28	06
	s/c	02
TOTAL		14

LEGENDA

	GUIA (MEIO-FIO) DE CONCRETO
	SARJETA
	ASFALTO EXISTENTE
	CALÇAMENTO EXISTENTE
	PISO TÁTIL



PREFEITURA MUNICIPAL DE ALTOS
PROJETO EXECUTIVO
 PAVIMENTAÇÃO EM PARALELEPÍPEDO

PROJETO GEOMÉTRICO/SINALIZAÇÃO/PERFIL/TERRAPLENAGEM/SEÇÃO

MUNICÍPIO: Altos - Piauí	LOCALIDADE: Tv. DOMINGOS FÉLIX DO MONTE BAIRRO MATADOURO-ZONA URBANA	Revisão: 00	Escala: Sem Escala	Data: MAIO/2021	Folha: 02-01
-----------------------------	--	----------------	-----------------------	--------------------	-----------------

Luiz Felipe de Monte
 CREA 125.158/2018