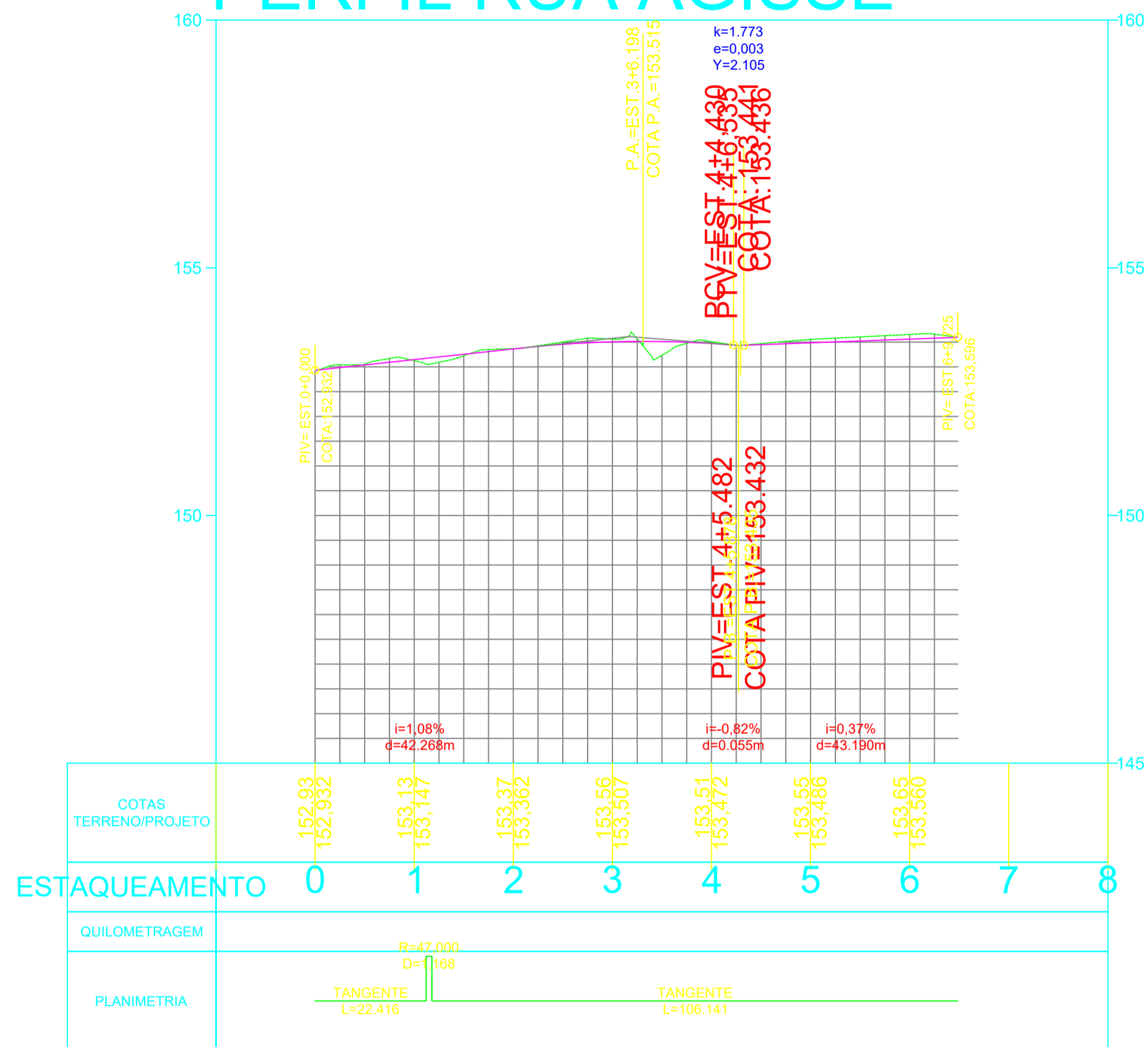
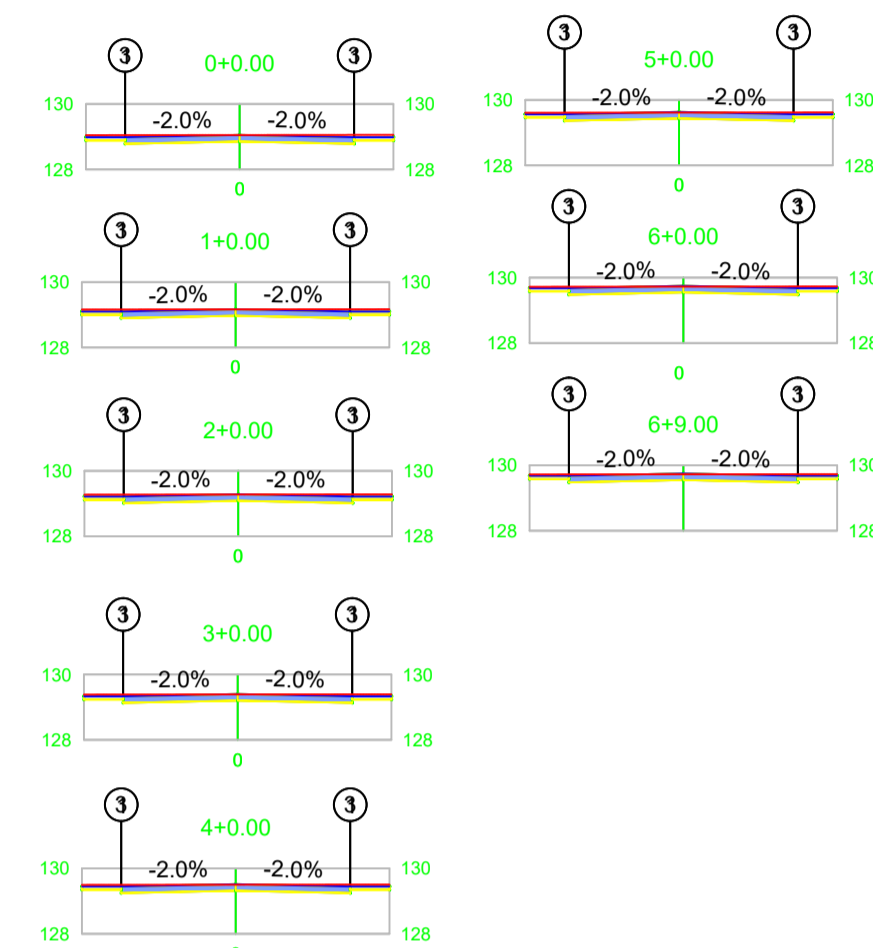


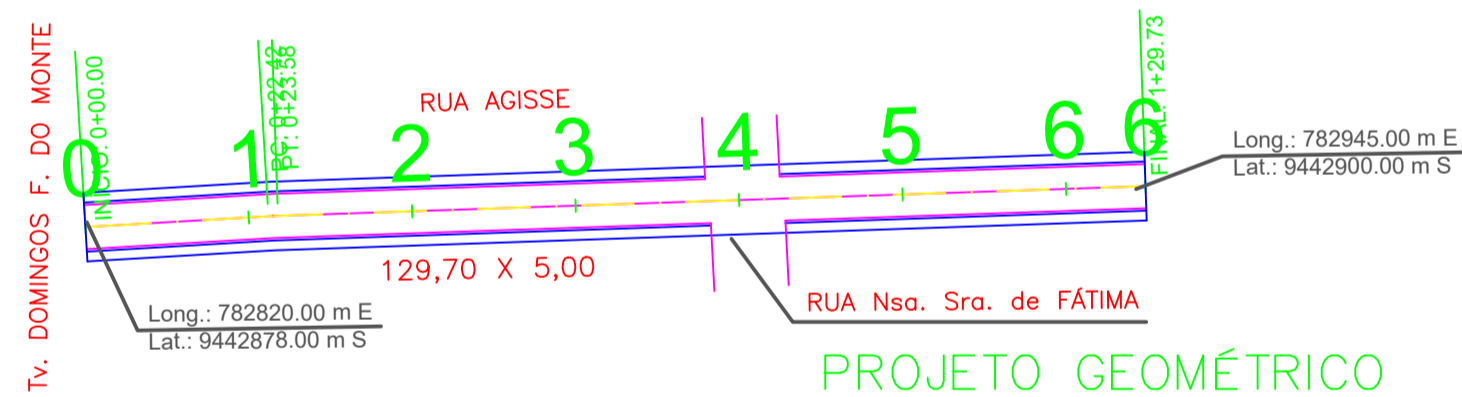
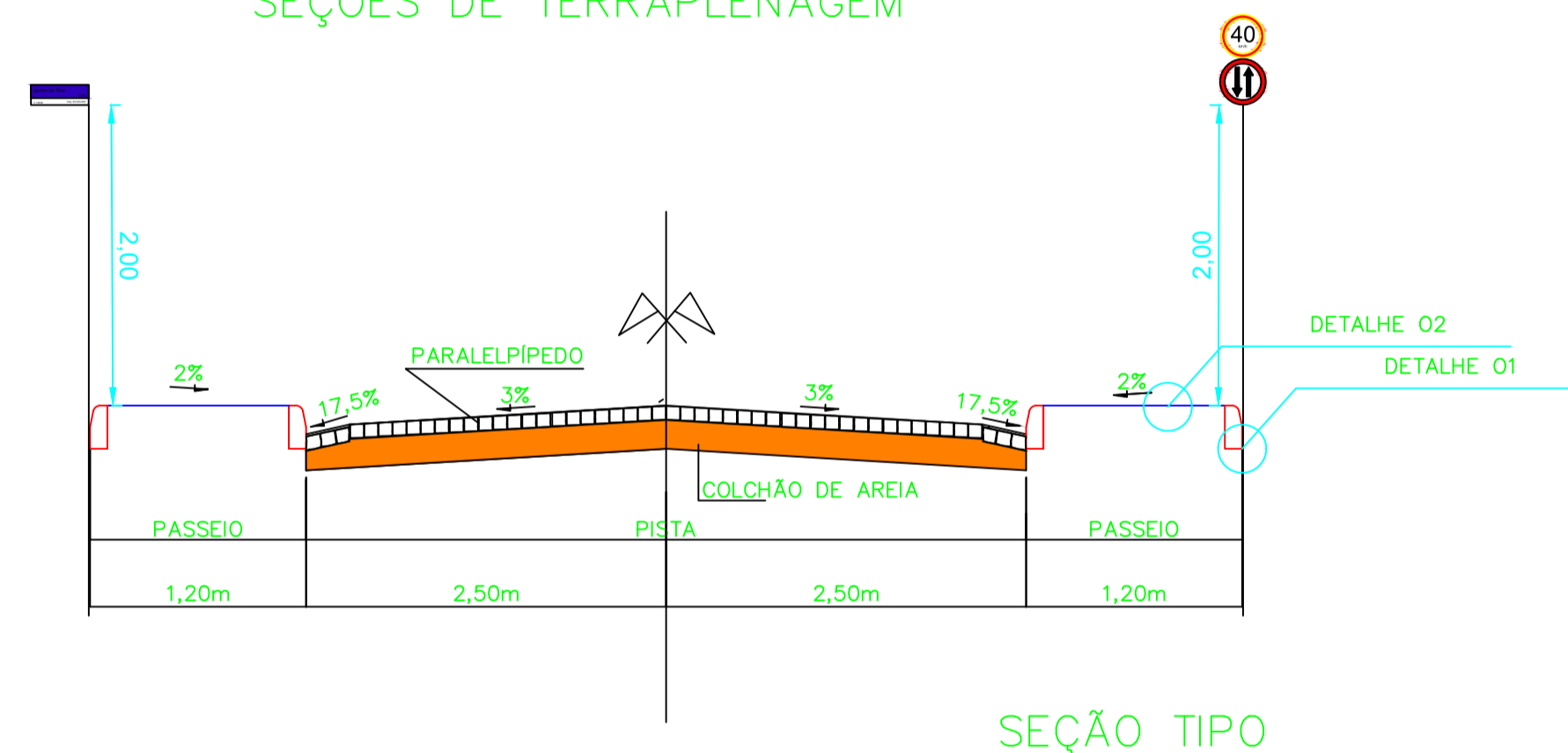
# PERFIL RUA AGISSE



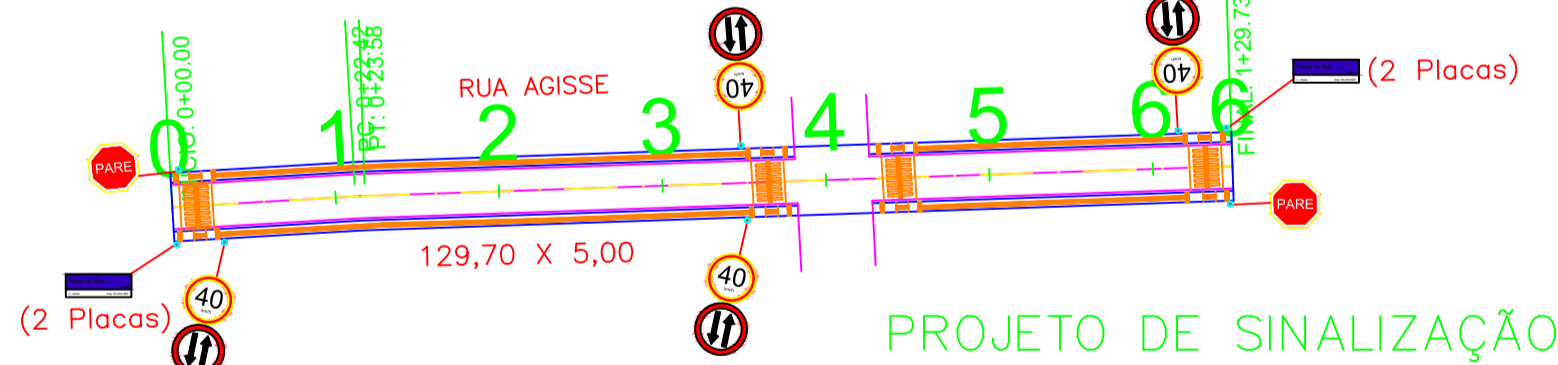
## SEÇÕES DE TERRAPLENAGEM



## SEÇÕES DE TERRAPLENAGEM



## PROJETO GEOMÉTRICO



## PROJETO DE SINALIZAÇÃO

QUADRO RESUMO POR RUAS  
SINALIZAÇÃO VERTICAL

PLACA	CÓDIGO	QTD
	R-1	02
	R-19	04
	R-28	04
	s/c	04
<b>TOTAL</b>		<b>14</b>

## SEÇÃO TIPO

LEGENDA	
	GUIA (MEIO-FIO) DE CONCRETO
	SARJETA
	ASFALTO EXISTENTE
	CALÇAMENTO EXISTENTE
	PISO TÁTIL



PREFEITURA MUNICIPAL DE ALTOS  
PROJETO EXECUTIVO  
PAVIMENTAÇÃO EM PARALELEPÍEDO

### PROJETO GEOMÉTRICO/SINALIZAÇÃO/PERFIL/TERRAPLENAGEM/SEÇÃO

MUNICÍPIO: Altos - Piauí	LOCALIDADE: RUA AGISSE BAIRRO MATADOURO-ZONA URBANA	Revisão: 00	Escala: Sem Escala	Data: MAIO/2021	Folha: 03-01
-----------------------------	---	----------------	-----------------------	--------------------	-----------------

Lucas F. de Moraes  
Eng. Civil  
CREA/PIN 1518207568