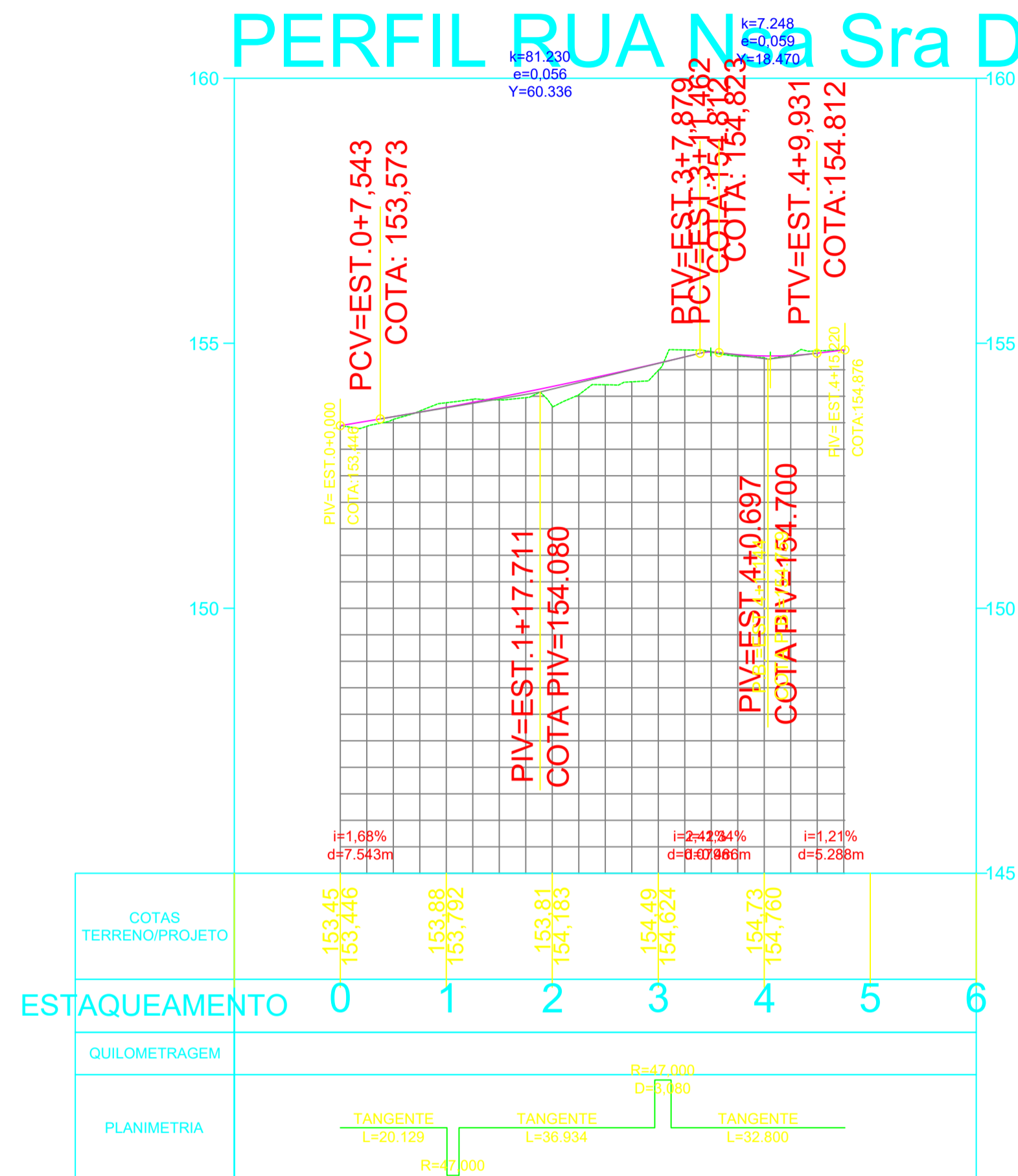
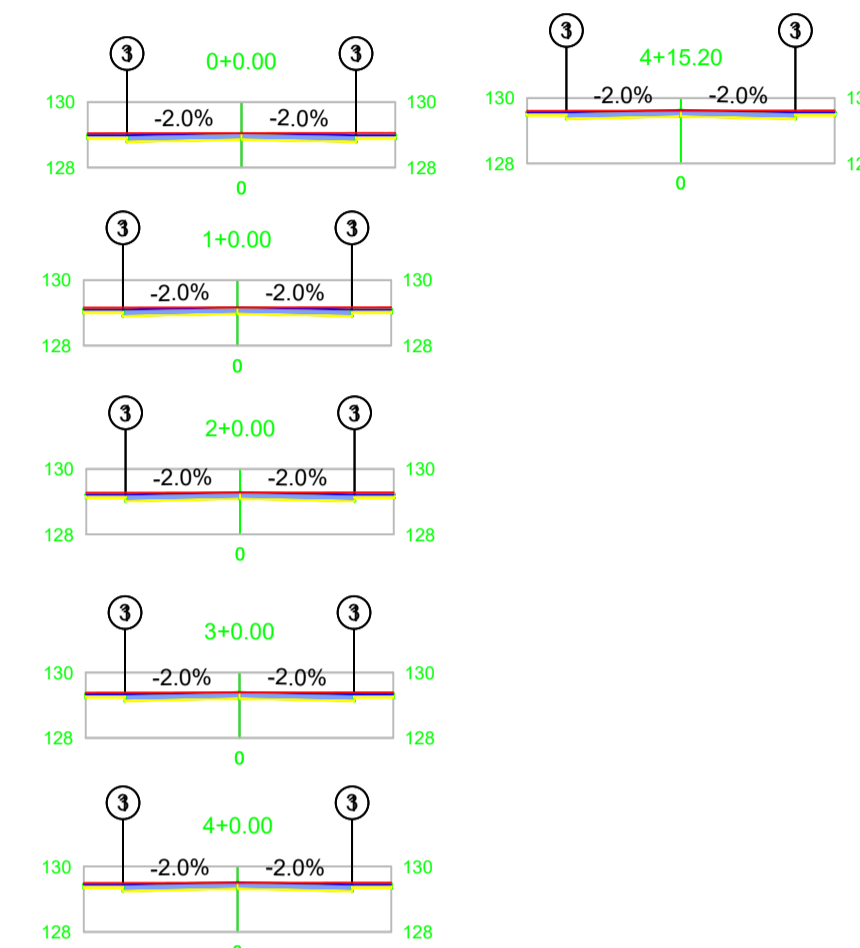


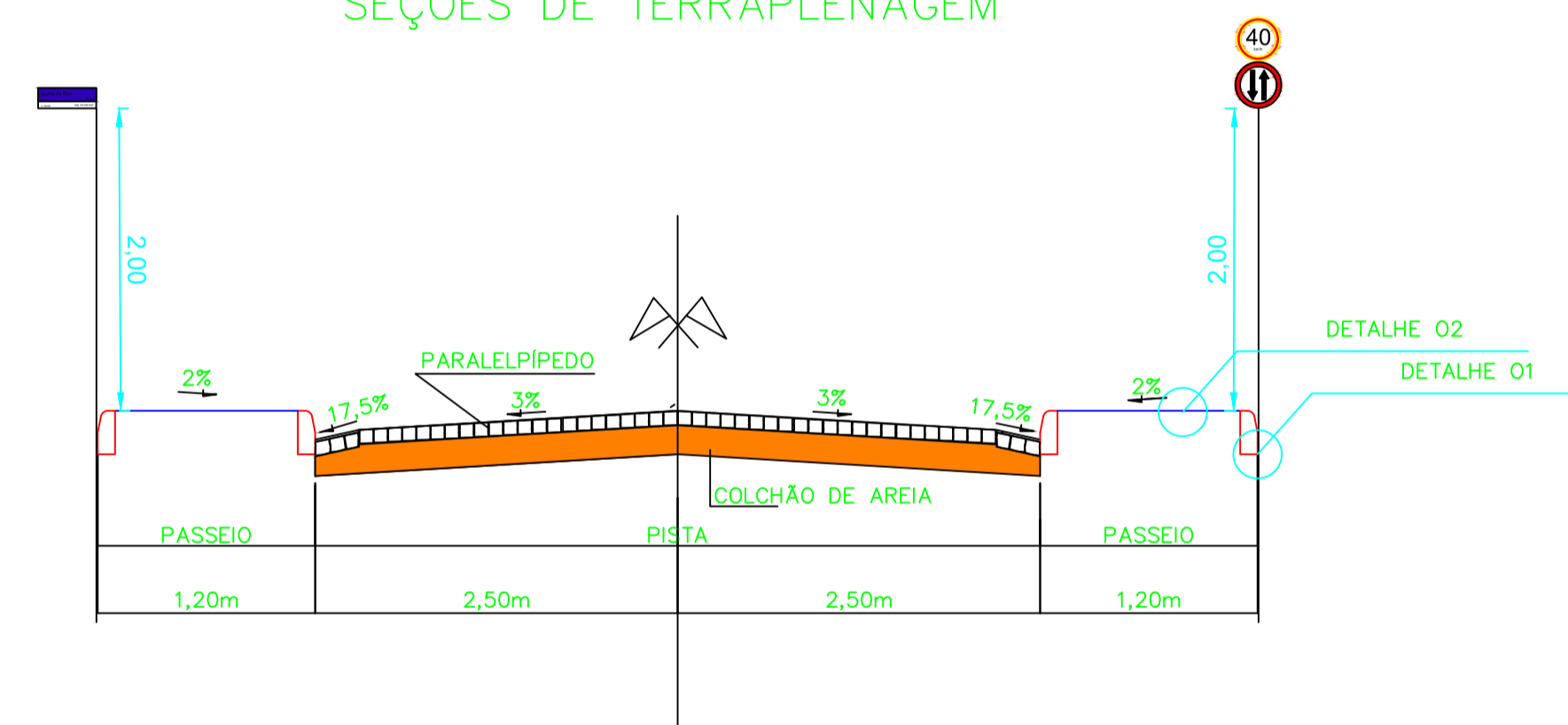
PERFIL RUA Nsa Sra DE FÁTIMA



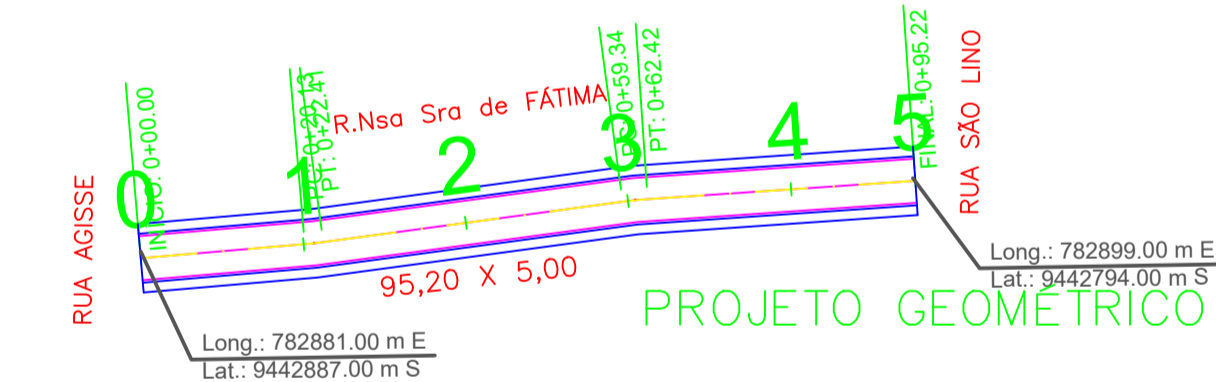
SEÇÕES DE TERRAPLENAGEM



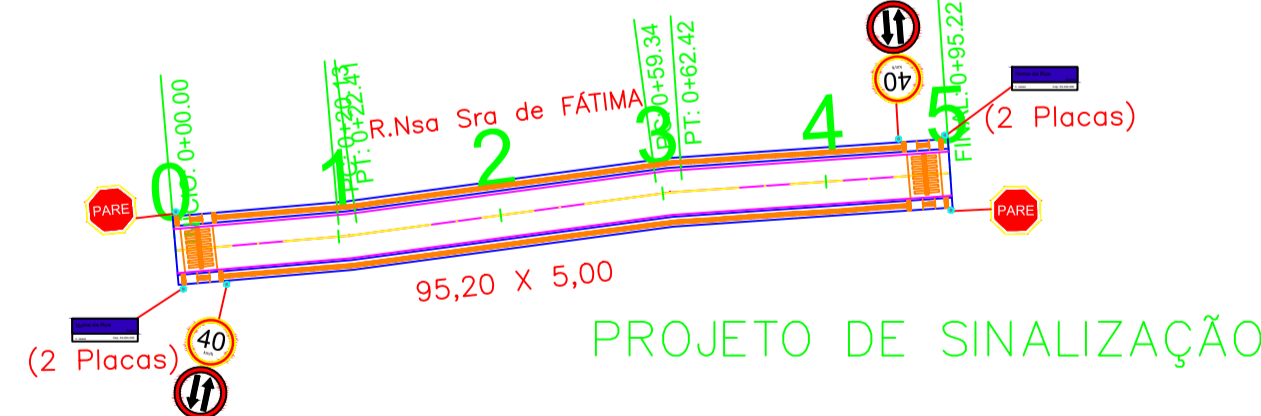
SEÇÕES DE TERRAPLENAGEM



SEÇÃO TIPO



PROJETO GEOMÉTRICO



PROJETO DE SINALIZAÇÃO

QUADRO RESUMO POR RUAS
SINALIZAÇÃO VERTICAL

PLACAS	CÓDIGO	QTD
	R-1	02
	R-19	02
	R-28	02
	S/C	04
TOTAL		10

LEGENDA

	GUIA (MEIO-FIO) DE CONCRETO
	SARJETA
	ASFALTO EXISTENTE
	CALÇAMENTO EXISTENTE
	PISO TÁTIL



PREFEITURA MUNICIPAL DE ALTOS
PROJETO EXECUTIVO
PAVIMENTAÇÃO EM PARALELEPÍPEDO

PROJETO GEOMÉTRICO/SINALIZAÇÃO/PERFIL/TERRAPLENAGEM/SEÇÃO

MUNICÍPIO: Altos - Piauí	LOCALIDADE: RUA Nsa. Sra. de FÁTIMA BAIRRO MATADOURO-ZONA URBANA	Revisão: 00	Escala: Sem Escala	Data: MAIO/2021	Folha: 04-01
-----------------------------	--	----------------	-----------------------	--------------------	-----------------

Luís Felipe de Moraes
CREA-PA 11527/2016