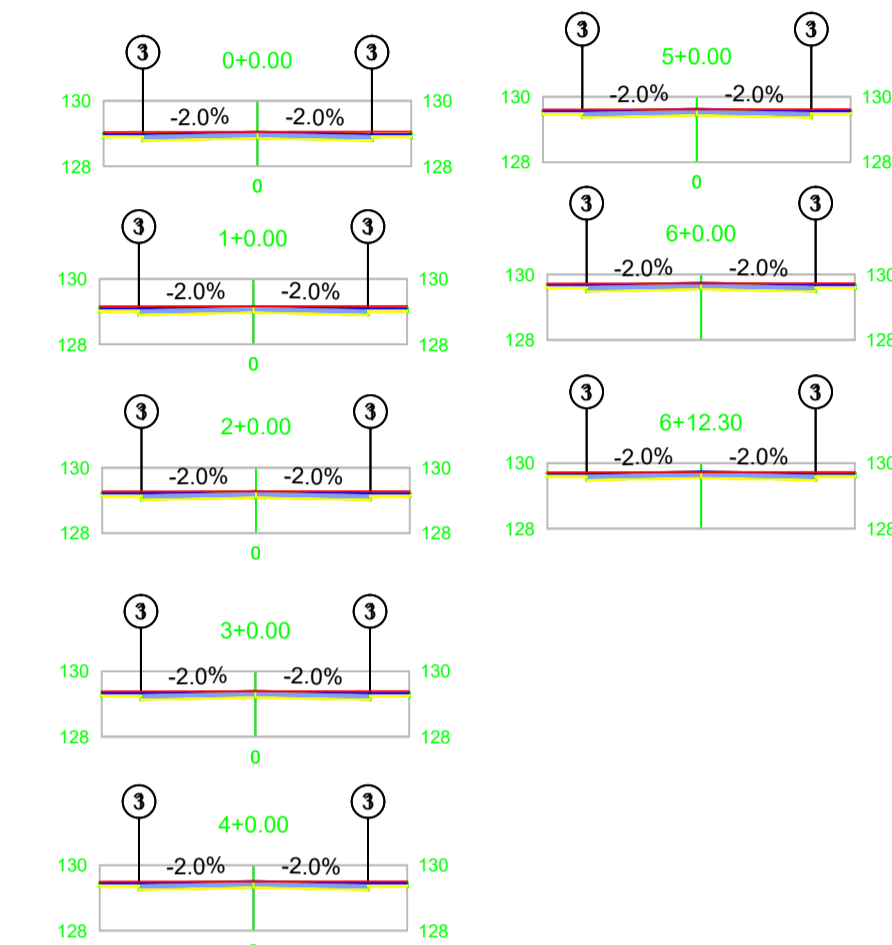
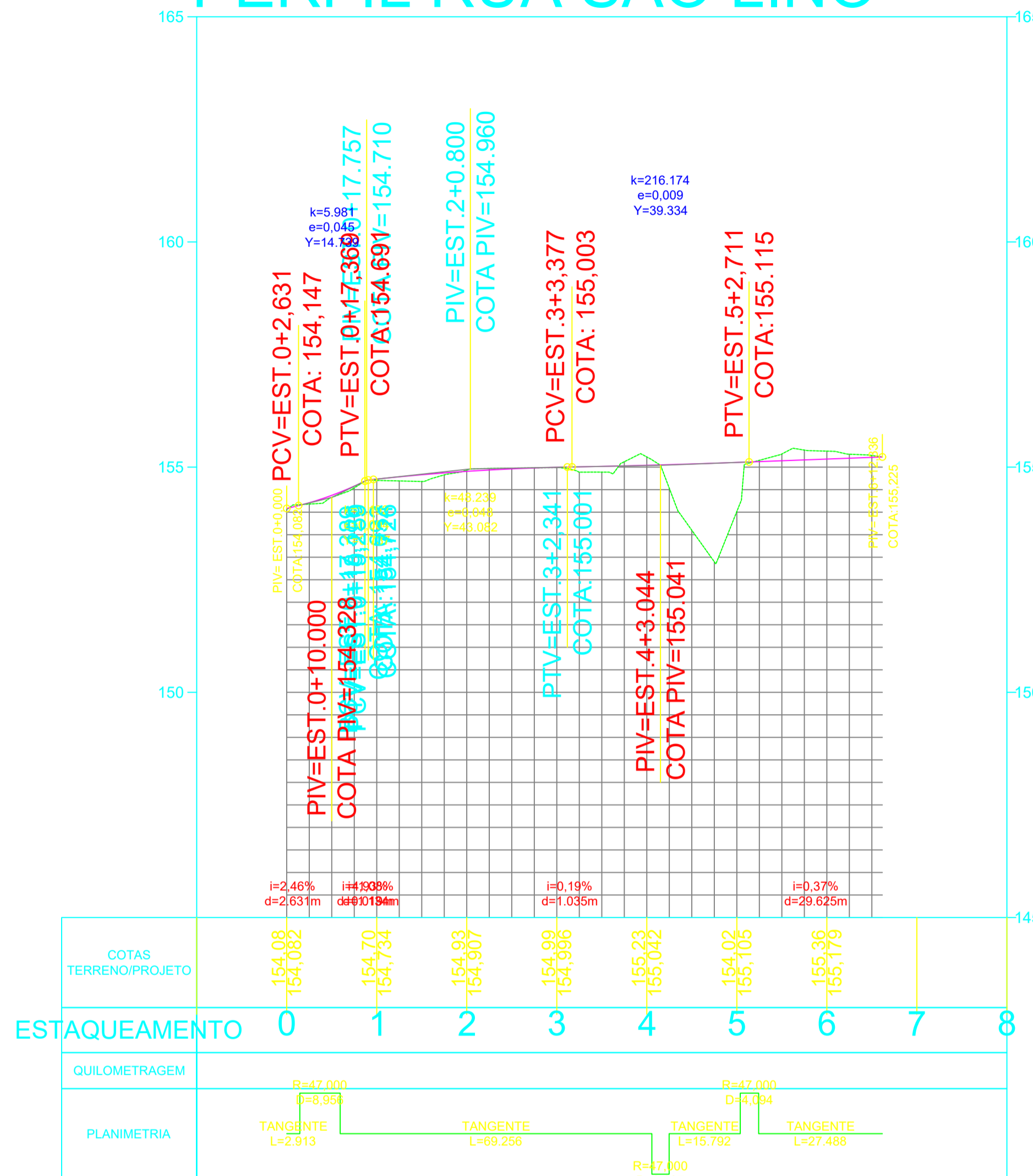
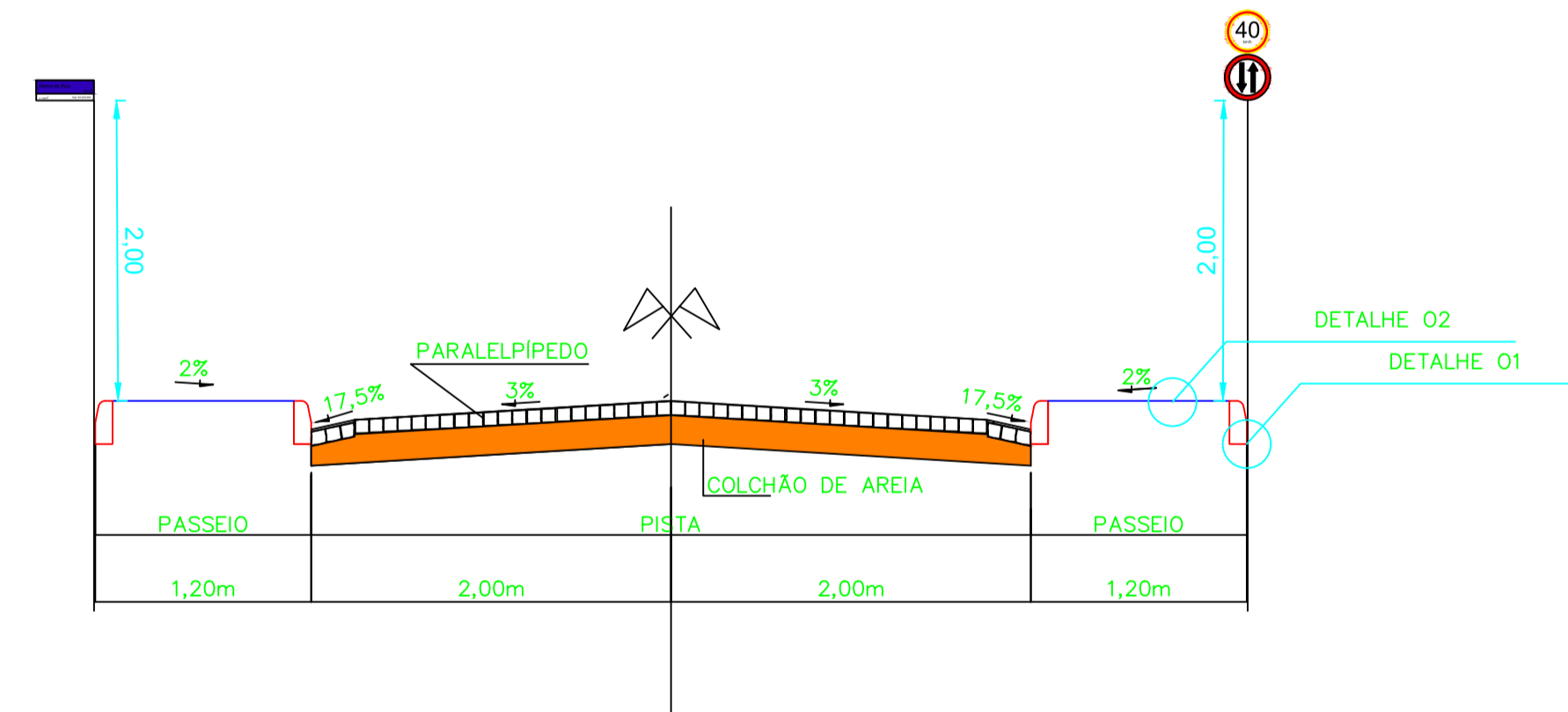


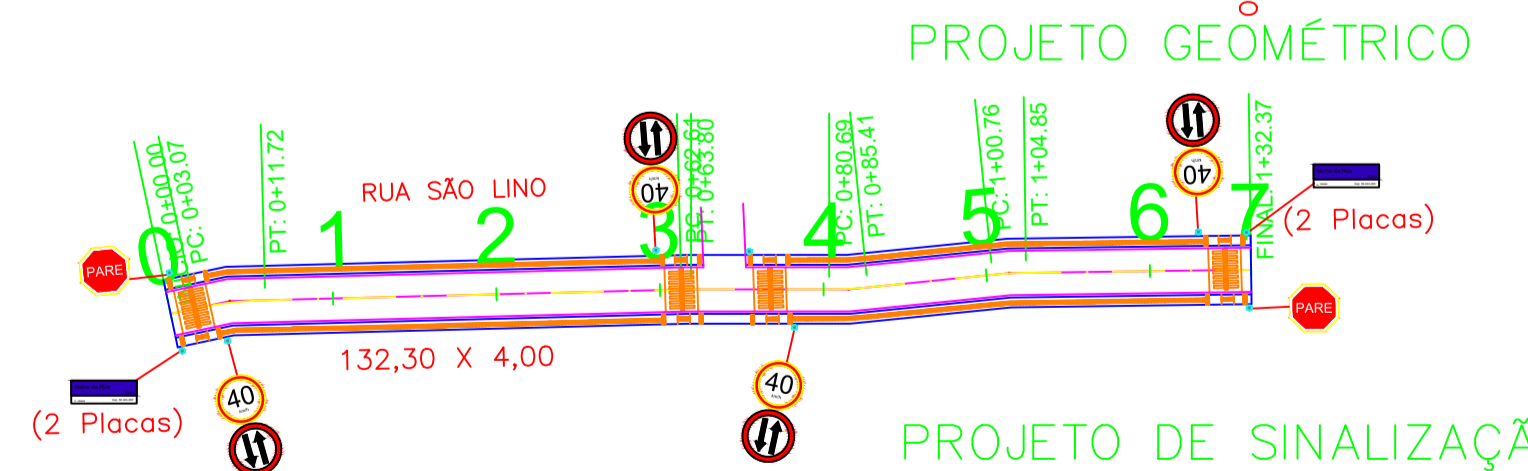
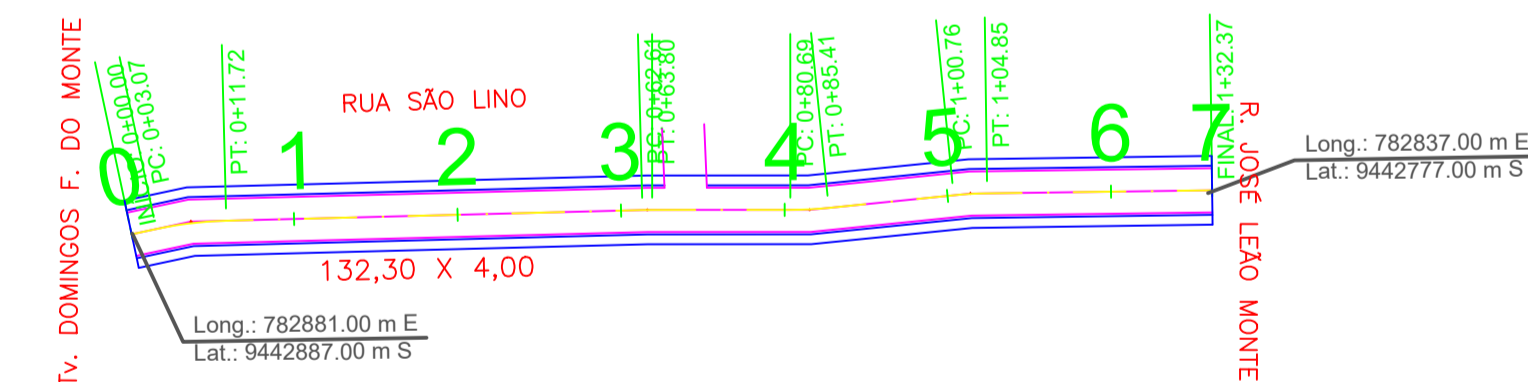
PERFIL RUA SÃO LINO



SEÇÕES DE TERRAPLENAGEM



SEÇÃO TIPO



QUADRO RESUMO POR RUAS
SINALIZAÇÃO VERTICAL

PLACAS	CÓDIGO	QTD
R-1	R-1	02
R-19	R-19	04
R-28	R-28	04
40	40	04
TOTAL		14

- LEGENDA**
- GUIA (MEIO-FIO) DE CONCRETO
 - SARJETA
 - ASFALTO EXISTENTE
 - CALÇAMENTO EXISTENTE
 - PISO TÁTIL



PREFEITURA MUNICIPAL DE ALTOS
PROJETO EXECUTIVO
PAVIMENTAÇÃO EM PARALELEPÍPEDO

PROJETO GEOMÉTRICO/SINALIZAÇÃO/PERFIL/TERRAPLENAGEM/SEÇÃO

MUNICÍPIO: Altos - Piauí	LOCALIDADE: SÃO LINO BAIRRO MATADOURO-ZONA URBANA	Revisão: 00	Escala: Sem Escala	Data: MAIO/2021	Folha: 05-01
-----------------------------	---	----------------	-----------------------	--------------------	-----------------

Lucas F. de Moraes
Eng. Civil
CREA 151152/2018